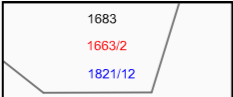








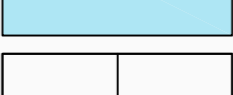







Zeichenerklärung

-  Flurgrenzen; Flurnummern (priv. Eigentümer, Gemeinde Karlsuld, Freistaat Bayern)
-  Gemeindegrenzen
-  Planungsfläche, Brutto-Abgrabungsfläche Umgrünung
-  Netto-Abgrabungsfläche (Umgrünung) Abbaubereiche mit Flächenangabe
-  Elektrische Freileitung (EON Bayern, 110 kV bzw. 20 kV) mit Maststandort sowie Leitungsschutzzone (30 bzw. 8 m)
-  Zu- und Abfahrt zum Planungsgebiet
-  Abgrenzung LSG Brucker Forst / FFH-Gebiet 7233-373 "Donaumoosbäche, Zucheringer Wörth und Brucker Forst"
-  Objekte der amtlichen Biotopkartierung im näheren Umgriff mit Objekt Nummer
-  Graben mit Fließrichtung
-  Bestehende Wasserflächen
-  Ungefäher Leitungsverlauf: Trinkwasser / Abwasser
-  Wald / Landwirtschaftliche Nutzflächen
-  Siedlung im Außenbereich / Gewerbegebiet gem. FNP
-  Misch- / Wohngebiet gem. FNP Karlsuld
-  Gehölze, bestehend

Raumordnungsverfahren

Realisierung der Rückhalteflächen KH2 und KH3 gemäß Entwicklungskonzept Donaumoos für vorbeugenden Hochwasserschutz durch Kiesabbau

Gemeinde und Gemarkung Karlsuld
Landkreis Neuburg-Schrobenhausen

Unterlagen zur landesplanerischen Überprüfung
Bestands- und Abbauplan M 1 : 5.000

BAUHERR: FA. WITTMANN KIES + BETON GMBH
OCHSENGRÜNDLWEG 18
86633 NEUBURG a.d. DONAU
TEL.: 08431 / 5787-0
E-MAIL: info@wittmann-beton.de.....

PLANUNG: PLANUNGSBÜRO ECKER
DIPL.-ING. LANDSCHAFTSARCHITEKT
LENBACHPLATZ 16, 86529 SCHROBENHAUSEN
TEL.: 08252 / 81629, FAX: 08252 / 4362
E-MAIL: buero@ecker-la.de

		Datum
Plan Nr.	2	
gezeichnet	Ne, BoC	27.10.2016
geprüft	Ec	
Größe	A1	